

KAMILA I PAWEŁ FLORCZAK

Autorzy bloga **Ready for Boarding**

USA

CZEŚĆ ZACHODNIA



Bezdroża

ERGO
HESTIA

Tekst: Kamila Florczak, Paweł Florczak
Redaktor prowadzący: Łukasz Karolewski
Redakcja: Małgorzata Grygierowska
Projekt graficzny i skład: Sabina Suchy
Opracowanie kartograficzne: Rafał Bletek
Źródło pochodzenia danych kartograficznych: OpenStreetMap.org
Zdjęcia wewnątrz książki: Kamila Florczak, Paweł Florczak oraz stock.adobe.com, shutterstock.com

Wszelkie prawa zastrzeżone. Nieautoryzowane rozpowszechnianie całości lub fragmentu niniejszej publikacji w jakiegokolwiek postaci jest zabronione. Wykonywanie kopii metodą kserograficzną, fotograficzną, a także kopiowanie książki na nośniku filmowym, magnetycznym lub innym powoduje naruszenie praw autorskich niniejszej publikacji.

Wszystkie znaki występujące w tekście są zastrzeżonymi znakami firmowymi bądź towarowymi ich właścicieli.

Autor oraz wydawca dołożyli wszelkich starań, by zawarte w tej książce informacje były kompletne i rzetelne. Nie biorą jednak żadnej odpowiedzialności ani za ich wykorzystanie, ani za związane z tym ewentualne naruszenie praw patentowych lub autorskich. Autor oraz wydawca nie ponoszą również żadnej odpowiedzialności za ewentualne szkody wynikłe z wykorzystania informacji zawartych w książce.

Helion S.A.
ul. Kościuszki 1c, 44-100 Gliwice
tel.: 32 2309863
e-mail: redakcja@bezdroza.pl
księgarnia internetowa: <https://bezdroza.pl>

Drogi Czytelniku!
Jeżeli chcesz ocenić tę książkę, zajrzyj pod adres:
<https://bezdroza.pl/user/opinie/?beuszw>
Możesz tam wpisać swoje uwagi, spostrzeżenia, recenzję.

Wydanie I
ISBN: 978-83-289-0898-7
Copyright © Helion S.A., 2024



SPIS TREŚCI

Wstęp	7
USA w pigułce	9
Informacje praktyczne	10

WASZYNGTON, MONTANA I WYOMING 35

1 Seattle	36
2 Park Narodowy Glacier	42
3 Devils Tower	46
4 Park Narodowy Grand Teton	48
5 Park Narodowy Yellowstone	54
6 Cody	66

OREGON 71

7 Portland	72
8 Park Narodowy Jeziora Kraterowego	76
9 Mount Hood	78
10 Park Stanowy Silver Falls	80
11 Columbia River Gorge National Scenic Area	82
12 John Day Fossil Beds National Monument	84
13 Alvord Desert	88

KALIFORNIA I NEVADA 91

14 Barstow	92
15 Park Narodowy Doliny Śmierci	96

Kup książkę

Poleć książkę



16	Park Narodowy Sekwoi	102
17	Park Narodowy Yosemite	106
18	Jezioro Mono	112
19	Sacramento	114
20	Dolina Krzemowa	118
21	Jezioro Tahoe	120
22	San Francisco	122
23	Los Angeles	142
24	Pacific Coast Highway	158
25	Park Narodowy Joshua Tree	162
26	Santa Barbara	166
27	Redwood National and State Parks	168
28	Las Vegas	172
29	Park Stanowy Valley of Fire	174
30	Zapora Hoovera	176
31	Red Rock Canyon	180

UTAH	183	
32	Park Narodowy Canyonlands	184
33	Park Narodowy Arches	190
34	Park Stanowy Dead Horse Point	194
35	Park Narodowy Bryce Canyon	196
36	Park Narodowy Zion	200
37	Kanab	204
38	Red Canyon (Peek-a-Boo Slot Canyon)	208
39	Park Stanowy Coral Pink Sand Dunes	212
40	Grand Staircase-Escalante National Monument	214
41	Four Corners Monument	218
42	Dinosaur National Monument	220
43	Salt Lake City	224
44	Park Narodowy Capitol Reef	228

ARIZONA	231	
45	Oatman	232
46	Kingman	236
47	Seligman	238
48	Flagstaff	240
49	Sedona	242
50	Wielki Kanion Kolorado	246
51	Park Narodowy Saguaro	254
52	Horseshoe Bend	256
53	Kanion Antylopy	258
54	Jezioro Powella i okolice	264
55	Monument Valley	268
56	Kanion De Chelly	274
57	The Wave	276
58	White Pocket	280

KOLORADO I NOWY MEKSYK 283

59	Park Narodowy Mesa Verde	284
60	Durango	286
61	Silverton	290
62	Million Dollar Highway	292
63	Ouray	296
64	Park Narodowy Czarnego Kanionu Gunnison	300
65	Aspen	302
66	Denver	304
67	Park Narodowy Gór Skalistych	308
68	Colorado National Monument	310
69	Santa Fe	314
Indeks		318



Kup książkę

Poleć książkę



USA w pigułce

POWIERZCHNIA
9 833 520 km²



FLAGA



LICZBA LUDNOŚCI
332 403 650



STOLICA
Waszyngton



USTRÓJ POLITYCZNY
republika federalna



WALUTA
dolar amerykański

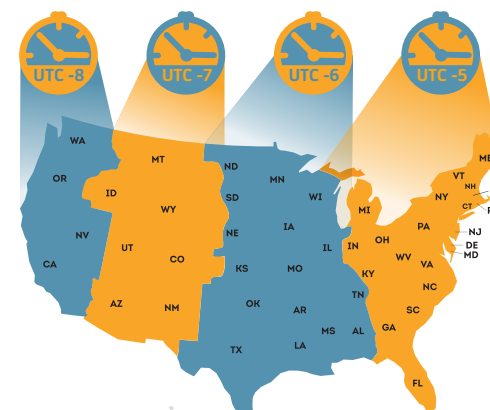


JĘZYK URZĘDOWY
angielski



NUMER KIERUNKOWY: +1
NUMER ALARMOWY: 911

STREFY CZASOWE



[Kup książkę](#)

[Poleć książkę](#)

35 Park Narodowy Bryce Canyon

Bryce Canyon to wyjątkowe miejsce nie tylko na mapie Utah, ale całych Stanów Zjednoczonych. Choć ma w nazwie słowo „kanion”, kanionem nie jest, gdyż nie utworzyła go rzeka. Naturalny amfiteatr oraz słynne *hoodoos* tworzą niepowtarzalny krajobraz, szczególnie w świetle wschodzącego lub zachodzącego słońca, kiedy odcienie czerwieni i pomarańczy intensyfikują się, nadając skałom magiczny wygląd.

Położony w południowej części Utah Bryce Canyon National Park jest w tym stanie najmniejszym (145 km²), a jednocześnie drugim najczęściej odwiedzanym parkiem narodowym. Tutejszy krajobraz jest efektem procesów, które zachodziły 50–60 milionów lat temu, kiedy gromadziły się osady, a następnie powstałe w ten sposób skały uległy wypiętrzeniu i zostały poddane wietrzeniu i erozji. Przez prawie połowę roku w Bryce Canyon temperatury w nocy spadają poniżej zera. Woda, która dostaje się w szczeliny, zamarza i rozsadza skałę. W ten sposób z płaskowyżu powstały

formacje skalne: ostańce, okna, łuki oraz iglice *hoodoos*.

Wiadomo, że tereny te były znane rdzennym plemionom, które jednak ze względu na niesprzyjające warunki raczej nie zamieszkiwały tu na stałe, lecz jedynie polowały. Nazwa tego miejsca pochodzi od nazwiska mormońskiego osadnika, Ebeneza Bryce'a, który wraz z rodziną osiedlił się w okolicy w latach 70. XIX wieku. Choć Bryce'owie nie mieszkali tutaj długo, bo zaledwie kilka lat, nazwa tak się przyjęła, że została już na stałe. Bryce Canyon w 1923 roku stał się narodowym

Bryce Canyon



pomnikiem przyrody, a 5 lat później parkiem narodowym.

Przez park prowadzi droga nr 63, od której odchodzą drogi na punkty widokowe i trasy piesze. Tuż przy wjeździe znajduje się Visitor Center – warto od niego zacząć wizytę w parku, aby uzyskać od pracowników aktualne informacje o dostępności dróg i szlaków (nie wszystkie są dostępne przez cały rok). Od kwietnia do października na terenie parku, pomiędzy punktami widokowymi, kursują bezpłatne autobusy, których najdalszym przystankiem jest Bryce Point.

Bryce Amphitheater



Większość odwiedzających przybywa tutaj, aby zobaczyć **Bryce Amphitheater**, czyli nieckę pełną czerwono-pomarańczowych *hoodoos*. Ten naturalny amfiteatr można podziwiać, spacerując ścieżką przy krawędzi (**Rim Trail**) lub z punktów widokowych: **Sunrise Point**, **Sunset Point** oraz **Inspiration Point**. Stąd też rozpoczyna się wiele szlaków, np. **Horse Trail**, **Queen's Garden Trail** oraz **Navajo Loop Trail**. Ostatni z nich pozwala zejść w głąb kanionu malowniczą serpentyną i zobaczyć **Thor's Hammer** i **Wall Street**. Z **Bryce Point**, do



Thor's Hammer



Navajo Loop Trail

którego można dojechać samochodem albo bezpłatnym autobusem, rozpościera się widok z wyższej perspektywy na amfiteatr.

Jednak wizyta w Bryce Canyon nie powinna ograniczać się do tej najbardziej popularnej części – droga widokowa wiedzie jeszcze przez 30 km na południe, aż do **Yovimpa Point** i **Rainbow Point**, najwyższych położonych punktów w tym parku, mijając **Natural Bridge** (łuk skalny) i **Agua Canyon** oraz kolejne szlaki piesze.



INFORMACJE PRAKTYCZNE

- www.nps.gov/brca/index.htm
- Bryce Canyon National Park Visitor Center, Highway 63, Bryce Canyon City, UT 84764
- park: 24/7; Visitor Center: w zależności od sezonu
- samochód osobowy: 35 USD; akceptowany jest America the Beautiful

36 Park Narodowy Zion

W południowo-zachodniej części stanu Utah znajduje się Park Narodowy Zion, który słynie z majestatycznego kanionu i zachwycających niepowtarzalnym pięknem formacji skalnych. Odwiedza go rocznie nawet 4,5 miliona miłośników przyrody i pieszych wędrówek, nie brakuje tu bowiem szlaków, a niektóre z nich są dość wymagające.

Obszar ten był pierwotnie zamieszkiwany przez lud Anasazi, a w czasach gdy dotarli tu Europejczycy, należał do Pajutów. Miejsce, w którym została zbudowana pierwsza chata, nazwano Syjonem (Zion), ponieważ pierwsi osadnicy, będący mormonami, postrzegali te przepiękne tereny jako swoją Ziemię Obiecaną. John Wesley Powell, który miał za zadanie zbadać kanion, nazwał go Mukuntuweap, co w języku rdzennych mieszkańców oznaczało prosty kanion. W 1909 roku utworzono tu obszar

chroniony Mukuntuweap National Monument, a 10 lat później Zion National Park.

Park cieszy się dziś tak dużą popularnością, że od wiosny do późnej jesieni nie można się po nim poruszać własnym samochodem, lecz wyłącznie bezpłatnymi autobusami (*shuttle bus*), które jeżdżą drogą **Zion Canyon Scenic Drive** i dowożą odwiedzających w ciekawe zakątki, aż do **Temple of Sinawava**, skąd rozpoczyna się słynny szlak **The Narrows** (jest również druga linia autobusowa, do Springdale).

The Narrows



53 Kanion Antylopy

Stupy światła wpadające przez szczeliny, niespotykane formacje skalne oraz intensywne kolory sprawiają, że Kanion Antylopy, położony na północy Arizony, blisko granicy z Utah, to atrakcja, którą każdy chce zobaczyć chociaż raz w życiu. Jednak wejście do kanionu nie jest takie proste: liczba miejsc jest ograniczona, a bilety wyprzedają się z dużym wyprzedzeniem.

Niezwykłe formacje skalne w Kanionie Antylopy



Antelope Canyon to kanion szczelinowy, powstały na skutek erozji piaskowca oraz powodzi błyskawicznych, które wciąż tutaj występują. Leży na terenie rezerwatu Indian Nawaho, którzy nim zarządzają i organizują wycieczki. Aby z takiej wycieczki skorzystać, należy zakupić bilet na konkretny dzień i godzinę, przy czym najlepiej zrobić to z wyprzedzeniem, gdyż chętnych jest wielu. Niestety nie ma możliwości wejścia na własną rękę i spędzenia w kanionie tyle czasu, ile się chce. Wchodzi się w grupach, z przewodnikiem, który nie tylko opowiada

o miejscu, ale również nadaje dość szybkie tempo zwiedzania. Jest kilka firm organizujących wejścia, np. Antelope Canyon Navajo Tours, Antelope Slot Canyon Tours, Ken's Tours Lower Antelope Canyon oraz Dixie's Lower Antelope Canyon Tours.

Kanion dzieli się na dwie części: Górny Kanion Antylopy (**Upper Antelope Canyon**) i Dolny Kanion Antylopy (**Lower Antelope Canyon**). Są one osobno biletowane, a wejścia znajdują się z różnych stron, dlatego ważne jest, aby kupić odpowiedni bilet (wejście do dolnego kanionu



Która godzina?

Planując podróż po Arizonie, trzeba pamiętać o zmianie czasu, a raczej o jej braku. Arizona bowiem, w przeciwieństwie do większości stanów, nie przestawia zegarków dwa razy do roku. Inaczej natomiast jest w rezerwacie Indian Nawaho, który choć znajduje się na terenie Arizony, zmienia czas. Aby jednak ułatwić życie turystom, w Kanionie Antylopy stosuje się ten sam czas co w całym stanie. W ten sposób kwestia czasu staje się tu jeszcze bardziej skomplikowana...

znajduje się na północy, a do górnego na południu i dojazd do niego jest możliwy wyłącznie specjalnym samochodem podstawionym przez organizatora).

W obydwu częściach promień słońca przedostające się do wąskich korytarzy przez szczeliny między pofalowanymi ścianami skalnymi tworzą malowniczą grę światła i cieni, zapewniając niesamowite doznania wizualne.

Dolny kanion jest dłuższy (ponad 400 m), a aby się do niego dostać, trzeba zejść po drabinkach, przez co jest trochę bardziej wymagający. Po drodze są również do pokonania schodki i węższe przejścia. Ta część kanionu jest niższa, dzięki czemu w środku jest trochę jaśniej i lepiej widać magię kolorów.

Górny kanion jest krótszy (około 200 m), bardziej popularny i łatwiej się go zwiedza (przejście jest płaskie i szersze). To w tym kanionie jest większa szansa na zobaczenie słynnych słupów światła (ang. *light beam*), ale trzeba tu trafić o odpowiedniej porze roku i dnia. Po wyjściu z kanionu czeka spacer po schodach i kładkach, w pełnym słońcu, aby wrócić do samochodu.

W obydwu przypadkach zwiedza się w grupie z przewodnikiem, który opowiada o kanionie, wskazuje najciekawsze formacje skalne, dba o bezpieczeństwo oraz... robi za fotografa. Przewodnicy potrafią obsłużyć niemalże każdy smartfon i aparat; odpowiednio go ustawiają, aby zdjęcia były udane i stanowiły wyjątkową pamiątkę.

Do kanionu nie można wnosić żadnych torebek, plecaków, statywów ani kamer typu gopro, można zabrać jedynie butelkę wody i aparat/telefon.



INFORMACJE PRAKTYCZNE

- Lower Antelope Canyon, Antelope Canyon Access Road, Page, AZ 86040; Upper Antelope Canyon, Highway 98, Milepost 299, Page, AZ 8604
- Lower Antelope Canyon: bilet normalny: od 80 USD, bilet ulgowy: od 75 USD; Upper Antelope Canyon: bilet normalny: od 55 USD, bilet ulgowy: od 35 USD; dzieci do 3 roku życia bezpłatnie



PROGRAM PARTNERSKI

— GRUPY HELION —



1. ZAREJESTRUJ SIĘ
2. PREZENTUJ KSIĄŻKI
3. ZBIERAJ PROWIZJĘ

Zmień swoją stronę WWW w działający bankomat!

Dowiedz się więcej i dołącz już dzisiaj!

<http://program-partnerski.helion.pl>

GRUPA
Helion

Kup książkę

Poleć książkę

Oceń książkę



Księgarnia internetowa



Lubię to!
Nasza społeczność

Zachód Stanów Zjednoczonych — to tutaj z jednej strony wkracza się do tętniących życiem miast pełnych drapaczy chmur, a z drugiej łąpie oddech w parkach narodowych, w których można zobaczyć najpiękniejsze miejsca na świecie.

Zapraszamy w podróż od wybrzeża Pacyfiku, przez Góry Skaliste, po Wielkie Równiny — aby odkryć niepowtarzalne piękno, które charakteryzuje te rozległe tereny. Zabierzemy Cię do największych metropolii, by zaprezentować urokliwe San Francisco, pełne parków rozrywki i kultowych miejsc Los Angeles oraz słynące z kasyn i luksusowych hoteli Las Vegas. Odwiedzimy zagłębia nowych technologii, takie jak kalifornijska Dolina Krzemowa, a także zajrzemy do miasteczek pamiętających czasy gorączki złota, wśród nich opuszczonych osad, nad którymi unosi się duch dawnych kopalni. Pokażemy też, kiedy najlepiej pojechać do USA, na co zwrócić uwagę, gdzie nocować, jak wynająć samochód i jak przemieszczać się na miejscu, czyli wszystko, co potrzebne, aby dobrze zaplanować wyjazd.



readyforboarding

Ready for Boarding .pl

 Bezdroża

Sprawdź najnowsze promocje:
• <http://bezdroza.pl/promocje>
Przewodniki najchętniej czytane:
• <http://bezdroza.pl/bestsellery>
Zamów informator podróżniczy:
• <http://bezdroza.pl/newsletter>

 Księgarnia internetowa:
bezdroza.pl

eBook dostępny na:
ebookpoint

ISBN 978-83-289-0898-7



9 788328 908987

Cena: 79,00 zł