



Bezdroża

ERGO
HESTIA



AUTORZY
BLOGA
HASAJĄCE
ZAJĄCE

GÓRY NA WEEKEND Z POLSKI

SŁOWACJA | CZECHY | NIEMCY

Justyna Zajęc i Krystian Zajęc

Autorzy: Justyna Zając, Krystian Zając

Redaktor prowadzący: Paweł Sondej

Redakcja: Izabela Sieranc

Korekta: Iwona Szopa

Skład i fotoedycja: Iwona Baturó

Opracowanie kartograficzne: Rafał Bletek (mapy na okładce),

Jan Leja (mapy i profile wysokościowe)

Źródło danych kartograficznych: OSM (www.openstreetmap.org)

Zdjęcia wewnątrz książki: Justyna Zając, Krystian Zając (s. 6–7, 12–13, 20, 26–27, 66–67, 72–73, 88, 94–95, 132, 138–139, 158, 160–161, 166, 170–171, 190–191, 196–197, 204–205, 206–207, 212, 220–221, 236–237, 252–253, 254–255); pozostałe Shutterstock.com i Stock.adobe.com.

Wszelkie prawa zastrzeżone. Nieautoryzowane rozpowszechnianie całości lub fragmentu niniejszej publikacji w jakiegokolwiek postaci jest zabronione. Wykonywanie kopii metodą kserograficzną, fotograficzną, a także kopiowanie książki na nośniku filmowym, magnetycznym lub innym powoduje naruszenie praw autorskich niniejszej publikacji.

Wszystkie znaki występujące w tekście są zastrzeżonymi znakami firmowymi bądź towarowymi ich właścicieli.

Autor oraz wydawca dołożyli wszelkich starań, by zawarte w tej książce informacje były kompletne i rzetelne. Nie biorą jednak żadnej odpowiedzialności ani za ich wykorzystanie, ani za związane z tym ewentualne naruszenie praw patentowych lub autorskich. Autor oraz wydawca nie ponoszą również żadnej odpowiedzialności za ewentualne szkody wynikłe z wykorzystania informacji zawartych w książce.

Helion S.A.

ul. Kościuszki 1c, 44-100 Gliwice

tel.: 32 2309863

e-mail: redakcja@bezdroza.pl

księgarnia internetowa: <https://bezdroza.pl>

Drogi Czytelniku!

Jeżeli chcesz ocenić tę książkę, zajrzyj pod adres:

<https://bezdroza.pl/user/opinie/begowe>

Możesz tam wpisać swoje uwagi, spostrzeżenia, recenzję.

Wydanie I

ISBN: 978-83-289-0620-4

Copyright © Helion S.A., 2024

Copyright © Justyna Zając, Krystian Zając 2024

SPIS TREŚCI

OD AUTORÓW 5

- 01** **PODWIECZOREK U NIEDŹWIADKA 9**
Magura Spiska (Słowacja)
- 02** **RAJSKA PRZYGODA 15**
Słowacki Raj (Słowacja)
- 03** **WROTA W DRODZE DO RAJU 23**
Słowacki Raj (Słowacja)
- 04** **W POSZUKIWANIU RUBINÓW 31**
Tatry Bielskie (Słowacja)
- 05** **KRZYWA GÓRA 39**
Tatry Wysokie (Słowacja)
- 06** **TRZECH MUSZKIETERÓW 47**
Niżne Tatry (Słowacja)
- 07** **GÓRSKI YIN-YANG 55**
Góry Choczańskie (Słowacja)
- 08** **SŁOWACKA PIRAMIDA 63**
Góry Choczańskie (Słowacja)
- 09** **OSTRA WIZYTA W SZYPSKIEJ FATRZE 69**
Szypska Fatra (Słowacja)
- 10** **NAJPIĘKNIEJSZY SZCZYT MAŁEJ FATRY 77**
Mała Fatra (Słowacja)
- 11** **MAŁOFATRZAŃSKĄ GRANIAŁ 85**
Mała Fatra (Słowacja)
- 12** **RZUCIĆ WSZYSTKO DLA GÓR 91**
Wielka Fatra (Słowacja)
- 13** **DRUGIE OBLICZE WIELKIEJ FATRY 99**
Wielka Fatra (Słowacja)
- 14** **SŁOWACKIE DOLOMITY 107**
Góry Strażowskie (Słowacja)
- 15** **SKOK W NIEZNANE 115**
Góry Czerchowskie (Słowacja)

Kup książkę

Poleć książkę

- 16 U SŁOWIAŃSKIEGO BOGA 121**
Beskid Śląsko-Morawski (Czechy)
- 17 W POSZUKIWANIU JELENIA 129**
Beskid Śląsko-Morawski (Czechy)
- 18 KOSMICZNA RAKIETA 135**
Wysoki Jesionik (Czechy)
- 19 ŚNIEŻNIK OD CZESKIEJ STRONY 143**
Masyw Śnieżnika (Czechy)
- 20 ŁAMANIEC JĘZYKOWY 151**
Góry Kamienne (Czechy)
- 21 W KRAINIE BAŚNI 157**
Góry Stołowe (Czechy)
- 22 W SKALNYM ZOO 165**
Góry Stołowe (Czechy)
- 23 PANI CHŁODU I WIATRU 173**
Karkonosze (Czechy)
- 24 WSZĘDZIE WIDZĘ WODOSPADY 181**
Karkonosze (Czechy)
- 25 DO SIĘDMIU RAZY SZTUKA! 189**
Góry Izerskie (Czechy)
- 26 GÓRY IZERSKIE Z WYSOKA 195**
Góry Izerskie (Czechy)
- 27 BESEDICKIE SKAŁY 203**
Czeski Raj (Czechy)
- 28 MARSJAŃSKI GOŚĆ 211**
Grzbiet Jesztiedzko-Kozakowski (Czechy)
- 29 RAJSKA CZESKA SZWAJCARIA 217**
Góry Połabskie (Czechy)
- 30 SZWAJCARIA W MINIATURZE 225**
Góry Połabskie / Szwajcaria Saksońska (Niemcy)
- 31 CUDA Z PIASKOWCA 233**
Góry Połabskie / Szwajcaria Saksońska (Niemcy)
- 32 W ROMANTYCZNEJ KRAINIE 241**
Góry Połabskie / Szwajcaria Saksońska (Niemcy)
- 33 GARNCARZ I RUINY KLASZTORU 249**
Góry Żytawskie (Niemcy)
- INDEKS 256**
- MIEJSCE NA PIECZĄTKI 260**

OD AUTORÓW

Witaj po raz kolejny w naszej górskiej bajce! Pozwól się znów zabrać w magiczną podróż po bezdrożach i ostrych graniach z widokiem na urokliwie falujące krajobrazy. Tym razem porzucimy dobrze już nam znane ojczyste szlaki i różnym susem przeskoczmy przez granicę do naszych sąsiadów – Czechów, Słowaków i Niemców. U nich też jest pięknie! I – co dość istotne – często właśnie na szlakach położonych blisko polskiej granicy możemy liczyć na samotność, by w ciszy zakłócanej jedynie przez szum drzew dziarsko przemierzać kolejne kilometry.

DLA KOGO JEST TA KSIĄŻKA?

Z nami było tak: na początku przygody z górskim trekkingiem wybieraliśmy trasy na krajowym podwórku i wielokrotnie je eksplorowaliśmy. Z czasem było nam mało. Ciekawi świata szukaliśmy nowych szlaków coraz dalej i dalej, bo lubimy doświadczać nieznanego i się tym rozkoszować. W ten sposób trafiliśmy w czeskie, słowackie i niemieckie góry. Uważamy jednak, że ta książka jest dla każdego miłośnika górskich wędrówek, niezależnie od stopnia zaawansowania i liczby przebytych górskich kilometrów. Może jesteś podobny do nas – na polskich szlakach znosiłeś już niejedną parę butów – a może wybierasz się w góry po raz pierwszy. To nie ma znaczenia, zaproponowane

przez nas wycieczki na pewno przypadną Ci do gustu, ponieważ są wytyczone w sielskim krajobrazie, na dodatek większość z nich jest prosta technicznie.

CO ZNAJDZIESZ W TEJ KSIĄŻCE?

Na kolejnych stronach książki znajdują się 33 górskie wycieczki. Palmę pierwszeństwa dźmierzą słowackie góry, tuż za nimi dumnie wznoszą się czeskie szczyty, a następnie niemieckie Góry Połabskie. Stopień popularności proponowanych przez nas szlaków jest różny. Niektóre są znane i zaliczane do kanonu najpiękniejszych w danych regionach, a inne dopiero czekają na odkrywców i rozreklamowanie. Polecamy zawsze przed wycieczką sprawdzić



WAŻNE!

Czas przejść poszczególnych wycieczek został oszacowany dla sprzyjających warunków pogodowych. Zimą może się wydłużyć nawet dwukrotnie. Wybierając się za granicę, pamiętaj o ubezpieczeniu turystycznym oraz zanotuj numery alarmowe w danym regionie.

Kup książkę

Poleć książkę



Kup książkę

Poleć książkę

stan baterii i karty pamięci w aparacie lub telefonie, ponieważ wszystkie opisane trasy czarują i zachwycają górkimi panoramami albo surowymi ścianami głębokich wąwozów, gdzie wędrówkę umożliwiają stupaczki oraz drabinki. Zauroczony pięknym obliczem natury z pewnością zrobisz wiele zdjęć. Spodziewaj się pozytywnej energii, radości oraz smaku przygody.

W opisach kolejnych wycieczek oprócz przebiegu szlaku i garści ciekawostek znajdziesz informacje dotyczące długości spaceru, czasu przejścia i przewyższenia do pokonania. Dowiesz się, czy trasa zatacza pętlę, czy jest widokowa i czy wiedzie przez teren parku narodowego. Każdą wycieczkę kończy bonus – atrakcje w okolicy, czyli miejsca, które warto dodatkowo odwiedzić. Tobie pozostaje jedynie sprawdzić prognozę pogody, spakować do plecaka niezbędne rzeczy i wyruszyć na szlak. Mamy nadzieję, że nasz przewodnik zainspiruje Cię i zgromadzi dzięki niemu mnóstwo górskich wspomnień.

Do zobaczenia na szlaku!
Justi i Krystek

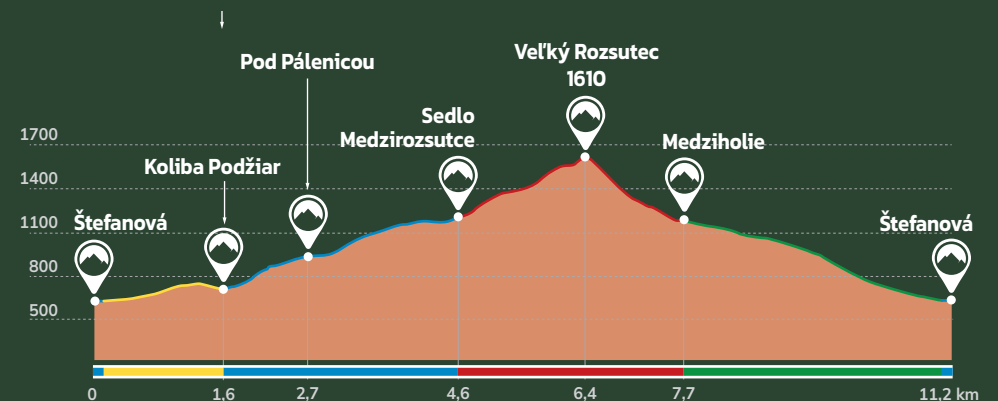


NAJPIĘKNIEJSZY SZCZYT MAŁEJ FATRY

SŁOWACJA
Mała Fatra



Mimo że Wielki Rozsutec (Veľký Rozsutec) położony w części krywańskiej Małej Fatry (Malá Fatra) nie jest najwyższy szczytem całego pasma, to jego charakterna sylwetka przyciąga turystów niczym syreni śpiew marynarzy. Na szczęście trasa nie wiedzie do zguby, a ku fantastycznej przygodzie. Malowniczy szlak na szczyt został poprowadzony przez słynne Janosikowe Diery (Jánošíkove Diery), a następnie przez skaliste turnie. Znajdziemy na nim kilka ubezpieczonych miejsc, gdzie wskazana jest rozwaga. Pamiętajmy również, że od 1 marca do 15 czerwca szlak jest zamknięty ze względu na stadnie gniazdujące tu chronione gatunki ptaków.



[Kup książkę](#)

[Poleć książkę](#)

DO KOLIBY NA ŁYK KOFOLI


Naszą wycieczkę rozpoczynamy na spacerym, w sezonie płatnym parkingu w osadzie Stefanowa (Štefanová), położonej w rozszerzeniu Nowej Doliny (Nová dolina). Prawdę powiedziawszy, nie zdążymy porządnie zatrzasnąć drzwi samochodu, a już z zachwytem wypatrzymy piękny grzebień skalnych turni, wieńczący wierzchołek Rozsutca. W tej chwili pocujemy, że wybraliśmy wyborne miejsce na wędrowkę. Teraz musimy odnaleźć żółte szlakówki i w drogę.

Po opuszczeniu ostatnich zabudowań szlak prowadzi wąską ścieżką, która po pół godzinie wyprowadza nas na głęboką i pokrytą łąkami przełęcz Vrchpodžiar. Z prawej strony, powyżej lasu pojawia się wspaniały skalny grzebień, czyli Południowe Skały (Poľudňové skaly), opadające stromo do doliny. Ta część grani Wielkiego Rozsutca wygląda imponująco, jednakże nie jest dostępna turystycznie.

Po 35 min spaceru od parkingu w Stefanowej docieramy do Koliby Podžiar. Jest ona otwarta jedynie w sezonie. Wtedy też na okolicznych łąkach pasą się owce, a my możemy przysiąść przy stolikach, aby skosztować chociażby zimnej kofoli.

JANOSIKOWE DIERY

Przed nami magiczne trzy kwadransy. Niebieski szlak prowadzi przez najpiękniejszy fragment Janosikowych Dier, które uznawane są za symbol Małej Fatry. Ścieżka wiedzie głębokim, skalnym wąwozem, wzdłuż potoku, na którym zobaczymy aż dziewięć wodospadów. Aby ułatwić nam pokonanie kolejnych progów, z pomocą przychodzi liczne drabiny, stalowe liny oraz kładki. Można powiedzieć, że to taka miniatura Słowackiego Raju (zob. s. 23). Najwyższa tutejsza kaskada ma 4 m. Ten niezbyt długi



Południowe Skały (z lewej)
i Wielki Rozsutec widziane
ze Stefanowej



ŠTEFANOVÁ

W 1848 r. z powodu ulewnych deszczów w górach powstały wielkie obrywy skalne. Ich gwałtowne osunięcie się spowodowało tragiczną w skutkach sytuację – Stefanowa została wręcz zmieciona z powierzchni ziemi przez lawinę błotną. Zginęło wtedy 14 osób. Miejscowość została odbudowana, obecnie – mimo niewielkich rozmiarów – może się pochwalić rozwiniętym zapleczem turystycznym.

Kup książkę

Poleć książkę




Janosikowe Diery

Kup książkę

Poleć książkę

odcinek naszej trasy jest czarowny, a czas szybko na nim ucieka. Największe atrakcje kończą się, gdy stajemy na krzyżówce z zielonym szlakiem (Pod Pálenicou).

Dla tych, którzy nie przepadają za wędrownką po terenie trudnym technicznie, polecamy zielony szlak z przełęczy Vrchpodžiar (odbicie tuż przed Kolibą Podžiar). Omija on przeszkody i łączy się z niebieskim szlakiem na krzyżówce Pod Pálenicou.

Cały czas wspinamy się, podążając za niebieskimi znacznikami. Po około 50 min od rozdroża Pod Pálenicou las zaczyna się przerzedzać i wychodzimy na zieloną, górską łąkę. Jest to niewielka przełęczka Pod Tanečnicou, gdzie naszą uwagę od razu skrada Mały Rozsutec (Mały Rozsutec) widoczny po lewej stronie. Wznosi się na wysokość 1343 m n.p.m. Aż dziw bierze, że po stromym zboczu można w bezpieczny sposób dostać się na wierzchołek góry. Podchodzimy jeszcze 10 min na szeroką przełęcz Medzirozsutce. Będzie to idealne miejsce na drugie śniadanie.

WIELKI ROZSUTEC

Przejdźmy teraz do głównego punktu wycieczki, jakim jest Wielki Rozsutec. W drodze na szczyt towarzyszyć będą nam czerwone szlakówki. Mapa podpowiada, że czeka nas 400 m przewyższenia na dystansie 1,7 km. Początek trasy wiedzie przez las. Jest dość ostry, więc da nam się we znaki. Jednak gdy tylko opuszczamy leśną gęstwinę i pojawiają się wraz z kosodrzewiną pyszne widoki, wędrownka staje się znośniejsza. Wkrótce też trafiamy na pierwsze ułatwienia w postaci łańcuchów, które pomagają, szczególnie gdy skała jest mokra. Mimo że Wielki Rozsutec jest wyższy od swojego brata o 300 m, to dojście na jego szczyt jest, o dziwo, prostsze niż wspinaczka na Małego Rozsutca.




NA MAŁY ROZSUTEC

Jeżeli kusi nas Mały Rozsutec, to z przełęczy Medzirozsutce można dostać się na jego szczyt w 25 min. Jest tutaj jedna sekwencja łańcuchów, która pomaga pokonać około 2-metrowy próg skalny. Nie jest trudny, ale przydaje się wcześniejsze obycie z łańcuchami. Panorama z Małego Rozsutca jest nad wyraz wyborna. Powrót na przełęcz Medzirozsutce, by rozpocząć wspinaczkę na szczyt starszego brata, Wielkiego Rozsutca, powinna zająć około 15 min.

Na wapienny szczyt Wielkiego Rozsutca, wznoszący się na 1610 m n.p.m., docieramy po około 1 godz. 35 min wędrowki z przełęczy. Jest tu pięknie – panorama oczarowuje i hipnotyzuje. Niezwykle prezentują się pobliski Stoh oraz esowata grań biegnąca dalej w stronę małowatrzańskich szczytów. Tam też szukajmy najwyższego tutejszego wierzchołka, czyli Wielkiego Krywania (Veľký Kriváň). Na szczycie Wielkiego Rozsutca jest sporo miejsca do odpoczynku, więc śmiało można przysiąść na dłuższą chwilę.

CZAS POWROTÓW

Szczególną czujność trzeba zachować na początkowym zejściu w stronę przełęczy Medziholie ze względu na piarg. Ten odcinek ubezpieczony jest łańcuchami. Wciąż towarzyszą nam widoki, które nieco rozpraszają uwagę podczas zejścia. Po drodze czeka nas jeszcze kilka drabinek oraz lekka ekspozycja. Nie jest trudno, ale sypkie i piarżyste podłoże nie sprzyja swobodnej wędrowni. Po około



Kup książkę

Poleć książkę

godzinie meldujemy się na bezleśnej przełęczy. I teraz obowiązkowo trzeba zerknąć za siebie. Wielki Rozsutec prezentuje się stąd jak dostojny górski dzentelmen.

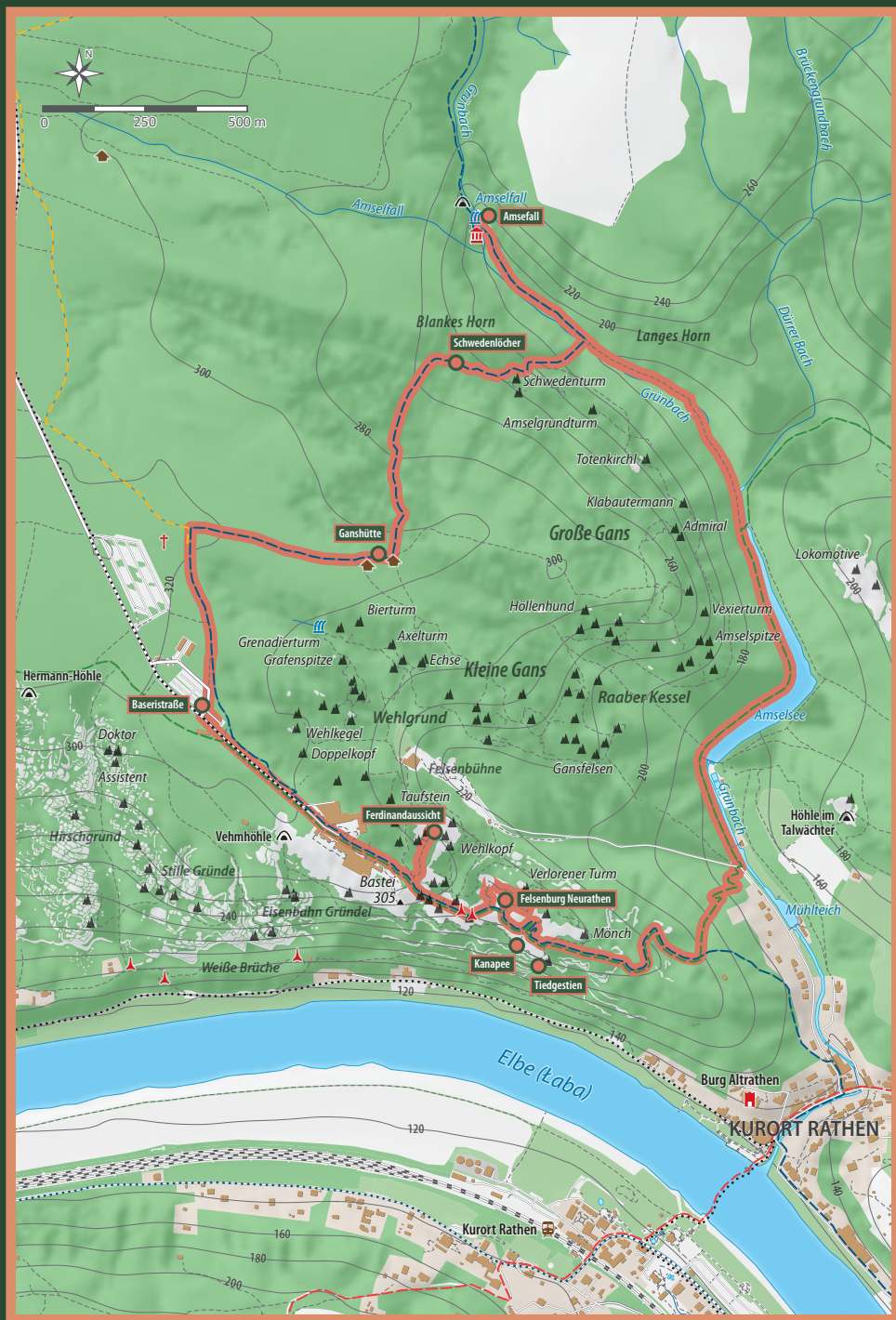
Nazwa przełęczy Medziholie oznacza mniej więcej „miejsce między halami”. Jest ona ściśle związana z okresem, gdy na Małej Fatrze aktywnie wypasano owce, a hale były częścią pasterskich gospodarstw. Znajdowały się tu dwa schroniska, które niestety spłonęły. Najpierw za sprawą hitlerowców, a następnie w 1985 r. z powodu awarii agregatu spalinowego. Jeśli dobrze rozejrzemy się po polanie, to odnajdziemy pozostałości ich fundamentów.

Przełęcz od parkingu w Stefanowej dzieli raptem 50 min spaceru. Zielony szlak szybko ucieka w leśną gęstwinę. Często bywa tutaj mokro i błotniście, więc wciąż warto zachować rozwagę. Las po dwóch kwadransach się przerzedza i od Koliby pod Rozsutcom zaczynają się zabudowania.



POMNIK JURAJA JÁNOŠÍKA

To w małofatrzańskiej wsi Terchová urodził się słynny zbój Janosik. Dlatego nie może dziwić fakt, że stoi tutaj przedstawiający go sporych rozmiarów pomnik. Uroczystość jego odsłonięcia odbyła się w 1988 r., w 300. rocznicę urodzin rozbójnika. Postać została wykonana ze stali nierdzewnej – wypolerowana i błyszcząca, mierzy 7,5 m wysokości. To i tak niewiele, zważywszy na to, że pierwotnie zamierzano zbudować monument wysoki na 30 m. Wedle założenia w kapeluszu miała funkcjonować kawiarnia, a w kierpcach – muzeum.

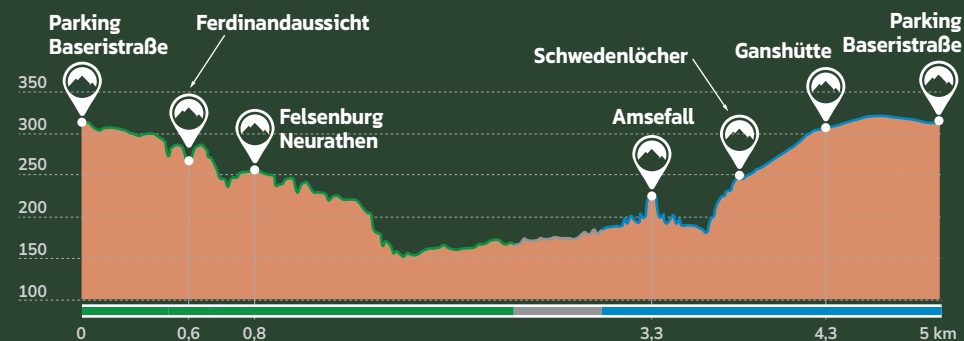


W ROMANTYCZNEJ KRAINIE

NIEMCY
Góry Połabskie | Szwajcaria Saksońska



Bastei – malowniczy piaskowcowy most wkomponowany między skalne baszty – to niewątpliwie jedna z perełek Szwajcarii Saksońskiej (Sächsische Schweiz) i najchętniej odwiedzane miejsce w okolicy. Swym pięknem i tajemniczością od wieków inspirował malarzy i artystów. W czasie dzisiejszej wycieczki także i my poszukamy natchnienia na licznych punktach widokowych w okolicy mostu i ruin zamku, posłuchamy szumu wodospadu. Na koniec przećniemy się także przez skalne korytarze niezwykłego wąwozu Schwedenlöcher. Bez wątpienia cudownie spędzimy dzień.



Kup książkę

Poleć książkę



Skalna Baszta
i wkomponowany w skały most

Kup książkę

Poleć książkę

INSPIRACJA MALARZY ROMANTYCZNYCH

Szwajcarią Saksońską nazywa się niemiecką część Gór Połabskich leżących po dwóch stronach Łaby, na południowy wschód od Drezna. Początek jej popularności sięga XVIII w., gdy zaczęli tu przyjeżdżać malarze romantyzmu poszukujący inspirujących kadrów. Jednym z nich był Szwajcar Adrian Zingg wykładający na Akademii Drezdeńskiej. Przemierzając okolice z innym szwajcarskim artystą – Antonem Graffem, był tak zachwycony tutejszymi pejzażami, że nadał im nazwę Szwajcaria Saksońska (Saska). Wkrótce stała się ona mekką malarzy romantyków. Najśłynniejszy obraz przedstawiający wzniesienia Szwajcarii Saksońskiej to *Wędrowiec nad morzem mgły* Caspara Davida Friedricha.

Wędrowkę rozpoczynamy na płatnym parkingu mieszczącym się na końcu Baseristraße. To malownicza uliczka, która odbija od drogi S165 łączącej miejscowości Lohmen i Rathewalde.

Na początek atrakcje z górnej półki – skalna Baszta (Bastei) oraz malowniczy,



MALERWEG, CZYLI DROGA MALARZY

Od 2006 r. można wędrować przez Szwajcarię Saksońską szlakiem upamiętniającym malarzy epoki romantyzmu, który przemierzali te okolice w poszukiwaniu natchnienia i inspirujących panoram do swych dzieł. Szlak ma 116 km i składa się z 8 etapów. Jeden z odcinków naszej dzisiejszej wędrowki będzie wiódł tym szlakiem (M).

wkomponowany w skały most, który ma 76,5 m długości i wznosi się 40 m ponad dnem wąwozu. Pierwszy most łączący piaskowcowe wieże ponad 100 m nad meandrującą Łabą powstał w 1824 r. Już wtedy miejsce to cieszyło się sporą popularnością. Działała tu kuchnia serwująca turystom posiłki, a dwa lata później powstały pierwsze kwatery noclegowe. W połowie XIX w. zdecydowano się na postawienie

nowej piaskowcowej konstrukcji w celu poprawy bezpieczeństwa tłumnie przybywających tu turystów.

GRATKA DLA FOTOGRAFÓW

Pierwsze kroki prowadzą nas w stronę hotelu Basteihotel, szlak znaczą kolory czerwony, zielony i niebieski. Po drodze mijamy sklepiki z pamiątkami, ławeczki

i tablice informacyjne (napisy po niemiecku i angielsku). Po przejściu niespełna 500 m bądźmy czujni, gdyż musimy odnaleźć drogowskaz turystyczny na punkt widokowy Ferdinandaussicht. Z jego perspektywy widać most Bastei w pełnej krasie. Wracamy po własnych śladach do szlakówek w trzech kolorach i razem z nimi podążamy dalej w kierunku słynnego mostu. Choć konstrukcja ma mniej niż

100 m, to przejście jej może zająć kilkanaście minut ze względu na... zdjęcia.

Bastei to nie tylko niezwykle fotogeniczny skalny most, ale też ruiny średniowiecznego zamku Felsenburg Neurathen, leżącego po lewej stronie, zaraz za mostem (wstęp płatny). Była to największa skalna twierdza w Szwajcarii Saksońskiej. Jej historia sięga XIII w. Przez lata była w posiadaniu lokalnych rodów. Według niektórych źródeł w XV w. stała się kryjówką rabusiów. Po pożarze w 2. poł. XV w. warownia zaczęła się chylić ku upadkowi. Obecnie z dawnej twierdzy pozostało niewiele – przejścia, pomieszczenia wykute w skale oraz inskrypcje, więc wyobrażenia ma tu spore pole do popisu. Podczas zwiedzania ruin zamku można także obejrzeć repliki maszyn wojennych i panoramy Bastei z różnych perspektyw, bo z kilku punktów widokowych.

PANORAMY I SIKLAWA

Po opuszczeniu terenu zamku skręcamy w lewo i podążamy w kierunku kolejnej atrakcji. Po prawej stronie mijamy odbicia na punkty widokowe z panoramą na Łabę – Kanapee oraz Tiedgestien. Warto na chwilę zboczyć z głównej trasy, a wysiłek będzie niewielki.

W lesie, około 500 m od wyjścia z ruin zamku Felsenburg Neurathen, stoi drogowskaz kierujący do Basteiaufstieg – miejsca drugiego wejścia do Bastei. Odbijamy tu w lewo, razem z zielonym szlakiem. Ścieżka prowadzi nas w dół, nad brzeg potoku Grunbach. Skręcamy w lewo i kolejne 600 m idziemy nad wodą. Przy drogowskazie turystycznym idziemy dalej prosto, a szlaki czerwony i zielony odbijają w prawo. Po 500 m wędrowki wzdłuż potoku docieramy do kolejnego rozwidlenia. Znowu pojawiają



Widok na Łabę z okolicy Bastei

Kup książkę

Poleć książkę



Kup książkę

Poleć książkę

się szlaki znakowane na czerwono, zielono i niebiesko. Idąc na wprost, dalej razem ze strumieniem, docieramy do malowniczego wodospadu Amsefall i karczmy. Kaskada sterowana jest jazem. Warto spędzić tu chwilę i zobaczyć, jak Amsefall spada z łoskotem. Wracamy stąd do skrzyżowania szlaków (300 m) i skręcamy w prawo.

MALOWNICZY WĄWÓZ

Wchodzimy do niezwykle atrakcyjnego wąwozu Schwedenlöcher. Pierwotnie był to obszar trudno dostępny i znany nielicznym. Podczas wojny trzydziestoletniej schronili się tu okoliczni rolnicy, uciekając ze swym dobytkiem przed szwedzkim najeźdźcą. Mieszkańcy szukali tu kryjówek także podczas kolejnych wojen, m.in. w 1706 r. podczas Wielkiej Wojny Północnej, w 1813 r. podczas wojen wyzwoleniczych, a także w ostatnich dniach drugiej wojny światowej. Na ścianach można znaleźć wyryte daty z końca XVII w.

Pierwszy szlak turystyczny przez Schwedenlöcher został otwarty 1 maja 1886 r. Ścieżka przeszła gruntowny remont pod koniec lat 60. ubiegłego wieku – zużyto 3,5 t żelaza i 600 betonowych płyt, obecnie już mocno zniszczonych. W sezonie zimowym 2024/2025 planowany jest ostatni etap prac remontowych.

Początkowo w wąwozie będzie trochę stromo, a dech w piersiach będziemy tracić podwójnie – pionowe ściany i wąskie przejścia potęgują klaustrofobiczne wrażenie. Duża wilgotność utrzymująca się między piaskowcami sprzyja bujnemu



Wąwóz Schwedenlöcher



GÓRSKA TWIERDZA

Königstein leży na płaskowyżu wznoszącym się 247 m nad meandrującą Łabą, 30 min drogi samochodem od hotelu Bastei. Kompleks obronny zajmuje powierzchnię 9,5 ha i składa się z ponad 50 budowli. Zwiedzanie całej twierdzy może trwać nawet 3 godz. – sam szlak wzdłuż murów obronnych ma 2 km. Zobaczymy tu m.in. liczne sale z ekspozycjami, również multimedialnymi, 152-metrową studnię, beczkę wina o pojemności 238 tys. litrów oraz imponującą bramę wejściową.



rozwojowi roślinności, dzięki czemu świat tu wygląda dosłownie jak w bajce. Po wyjściu z wąwozu możemy ochłoniąć z wrażeń w miejscu piknikowym Ganshütte. Stąd dzieli nas 700 m od parkingu.

PROGRAM PARTNERSKI

— GRUPY HELION —



1. ZAREJESTRUJ SIĘ
2. PREZENTUJ KSIĄŻKI
3. ZBIERAJ PROWIZJĘ

Zmień swoją stronę WWW w działający bankomat!

Dowiedz się więcej i dołącz już dzisiaj!

<http://program-partnerski.helion.pl>

GRUPA
Helion

Kup książkę

Poleć książkę

Oceń książkę



Księgarnia internetowa



Lubię to!
Nasza społeczność

**Jesteś miłośnikiem gór? Lubisz odkrywać nowe miejsca?
Chcesz poznać góry wznoszące się tuż za polską granicą?
Jeśli na któreś z tych pytań odpowiedziałeś „tak”,
to ta książka jest dla Ciebie.**

Przekrocz granicę i odkryj razem z nami wyjątkowe szlaki w górach naszych sąsiadów — w Słowacji, Czechach i Niemczech. My — czyli Hasające Zające — wiemy, co w górach jest najlepsze! Razem odbędziemy **33 wycieczki**, przejdziemy przez **20 pasm górskich, pogórzy i wycyzyn**. Zachwycimy się **przepięknymi panoramami, wąwozami i skalnymi miastami**. Opisy przygotowanych przez nas tras zawierają długość, czas przejścia i przewyższenie. Dowiesz się z nich, czy szlak zatacza pętlę i czy po drodze będzie możliwość odpoczynku w schronisku. Zadbaliśmy też o to, byś nie przeoczył licznych atrakcji w okolicy. **Nawigację i planowanie wspomagają szczegółowe mapy.**

**Nie zwlekaj! Przygoda czeka!
Poznaj góry razem z nami!**



**SIĘGNIJ PO PIERWSZĄ
KSIĄŻKĘ AUTORÓW:**



 **Bezdroża**

Sprawdź najnowsze promocje:
● <http://bezdroza.pl/promocje>
Przewodniki najchętniej czytane:
● <http://bezdroza.pl/bestsellery>
Zamów informator podróżniczy:
● <http://bezdroza.pl/newsletter>

 Księgarnia internetowa:
<http://bezdroza.pl>

ISBN 978-83-289-0620-4



Cena: 59,00 zł